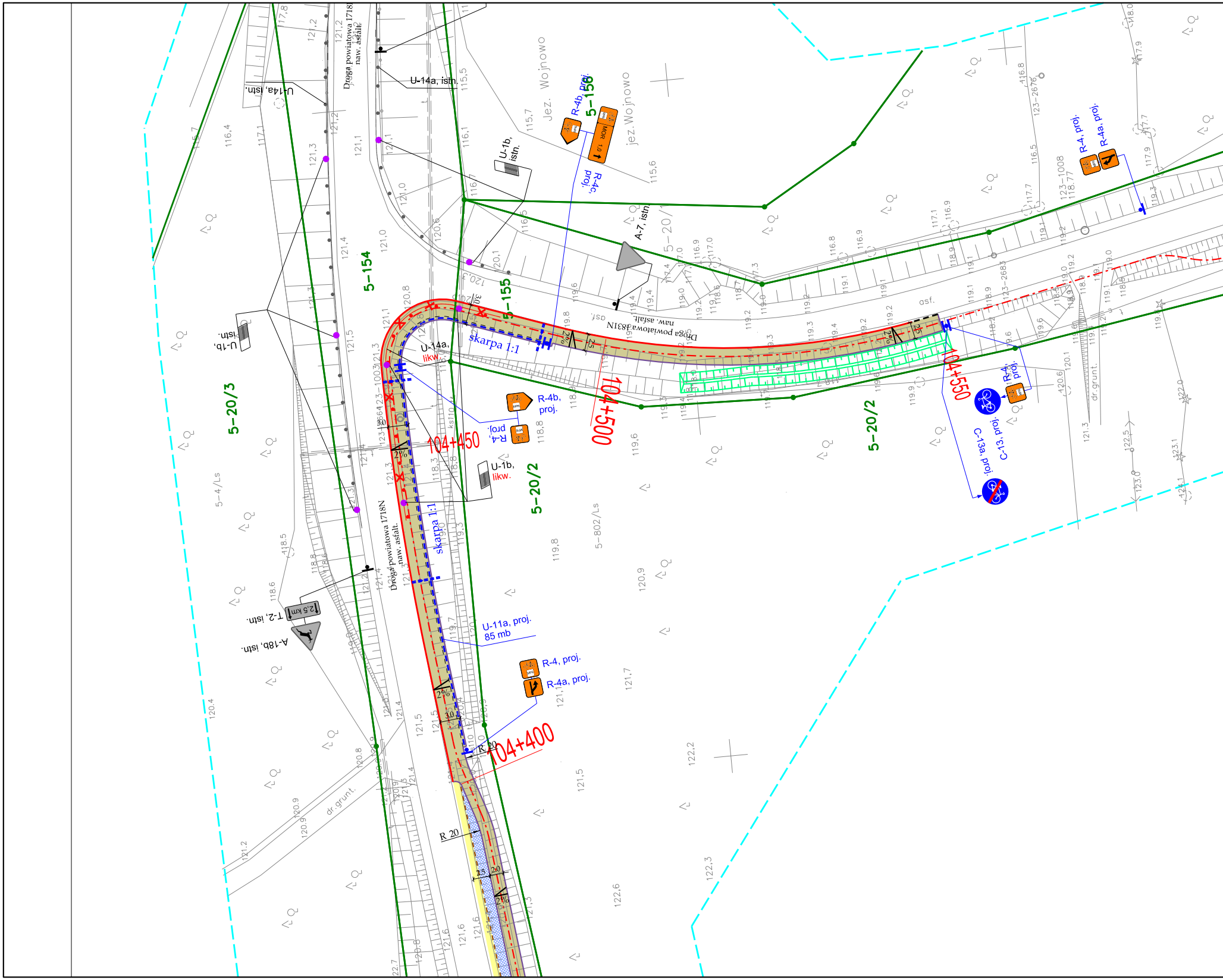
Droga powiatowa 1718N
naw. asfalt.
Droga powiatowa 1831N
naw. asfalt.
asf.
U-14a, istn.
U-14a,
likw.
U-1b, istn.
U-1b,
likw.
U-11a, proj.
85 mb
A-7, istn.
A-18b, istn.
T-2, istn.
2,5 km
R-4b, proj.
R-4c, proj.
R-4b,
proj.
R-4,
proj.
R-4, proj.
R-4a, proj.
C-13, proj.
C-13a, proj.
MOR
skarpa 1:1
104+400
104+450
104+500
104+550
R 20
2%
2,5
2,0
3,0
5-154
5-155
5-156
5-20/2
5-20/3
5-4/Ls
5-802/Ls
jez. Wojnowo
dr. grunt.
123-2676
123-2683
123-1008
123-1003
118.77

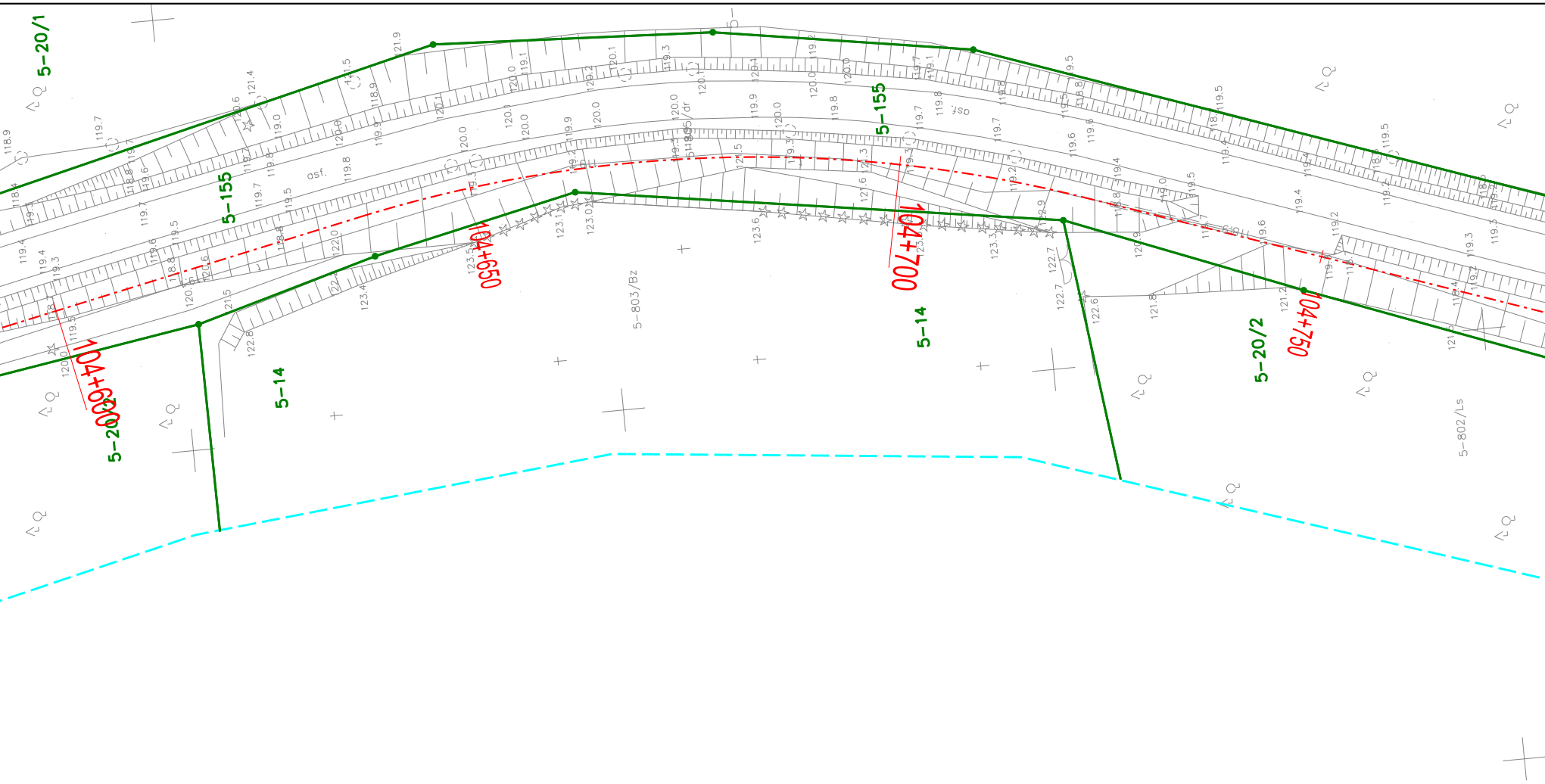

5-20/1
5-155
5-155
5-14
5-14
5-20/2
5-20/2
104+600
104+650
104+700
104+750
5-803/Bz
5-802/Ls
osf.
osf.

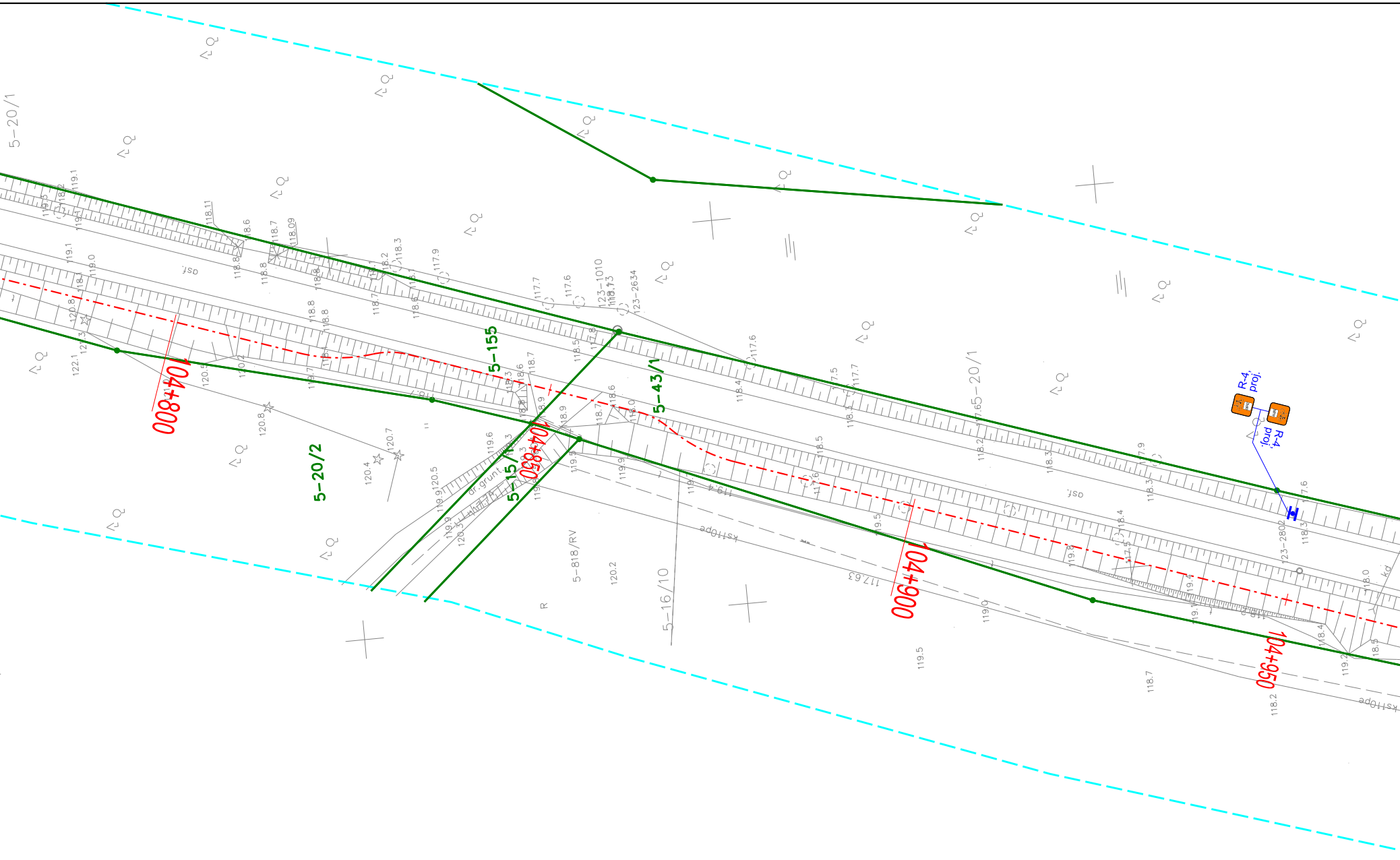
5-20/1
5-20/2
5-155
5-43/1
5-15/1
5-16/10
5-818/RV
123-1010
123-2634
123-2802
104+800
104+850
104+900
104+950
R-4, proj.
R-4, proj.
gr. grunt.
osf.
120.8
120.7
120.4
120.5
120.2
119.5
119.0
118.7
118.2
117.63

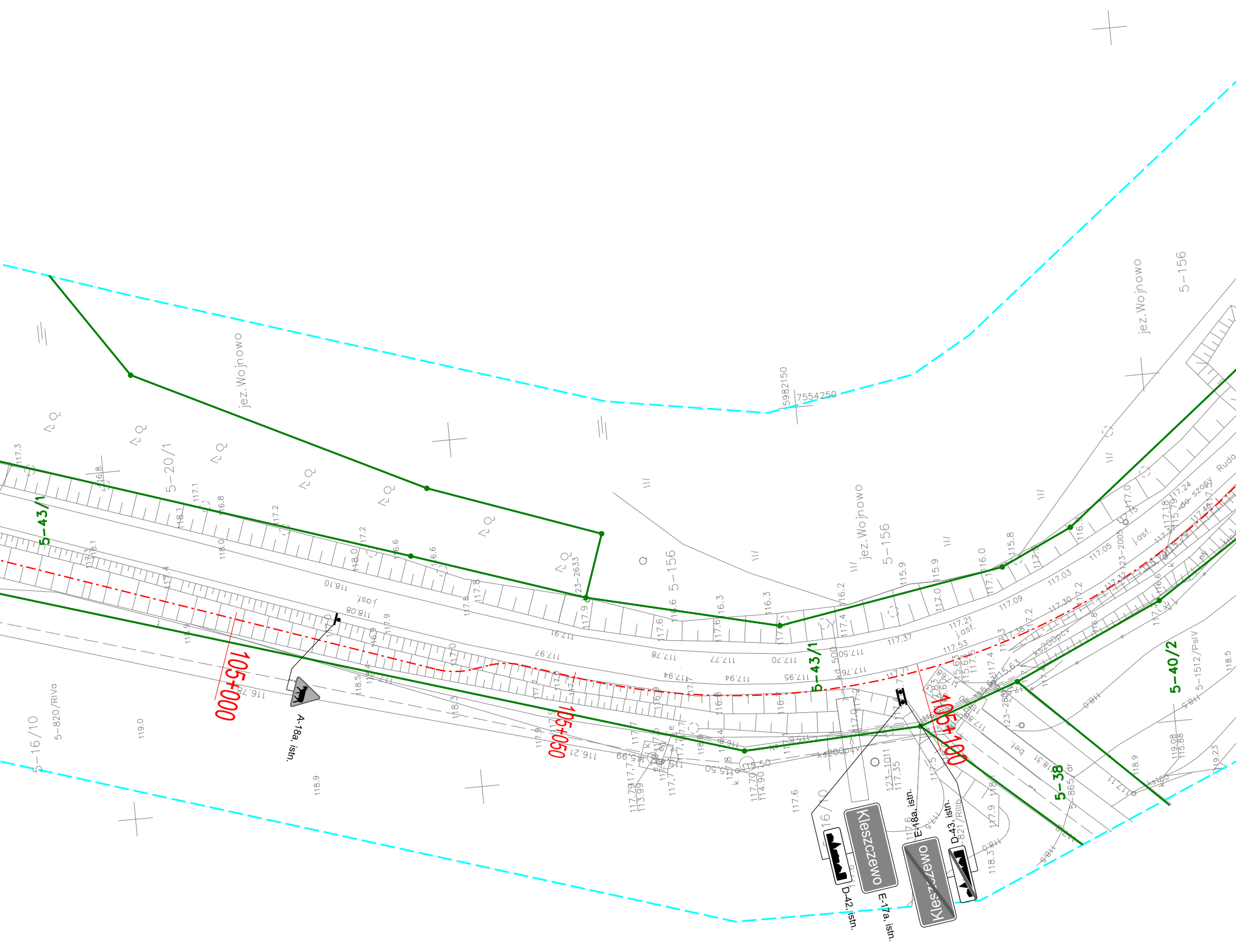
105+000
105+050
105+100
5-43/1
5-43/1
5-40/2
5-38
5-20/1
5-16/10
5-820/RIVa
5-1512/PsIV
5-865 dr
821/RIIIb
5-156
5-156
5-156
jez. Wojnowo
jez. Wojnowo
jez. Wojnowo
do szosy Ruda
23-2633
23-2005
123-1011
5982150
7554250
j.asf.
bet.
ks200pcv
Kleszczewo
Kleszczewo
A-18a, istn.
D-42, istn.
E-17a, istn.
E-18a, istn.
D-43, istn.

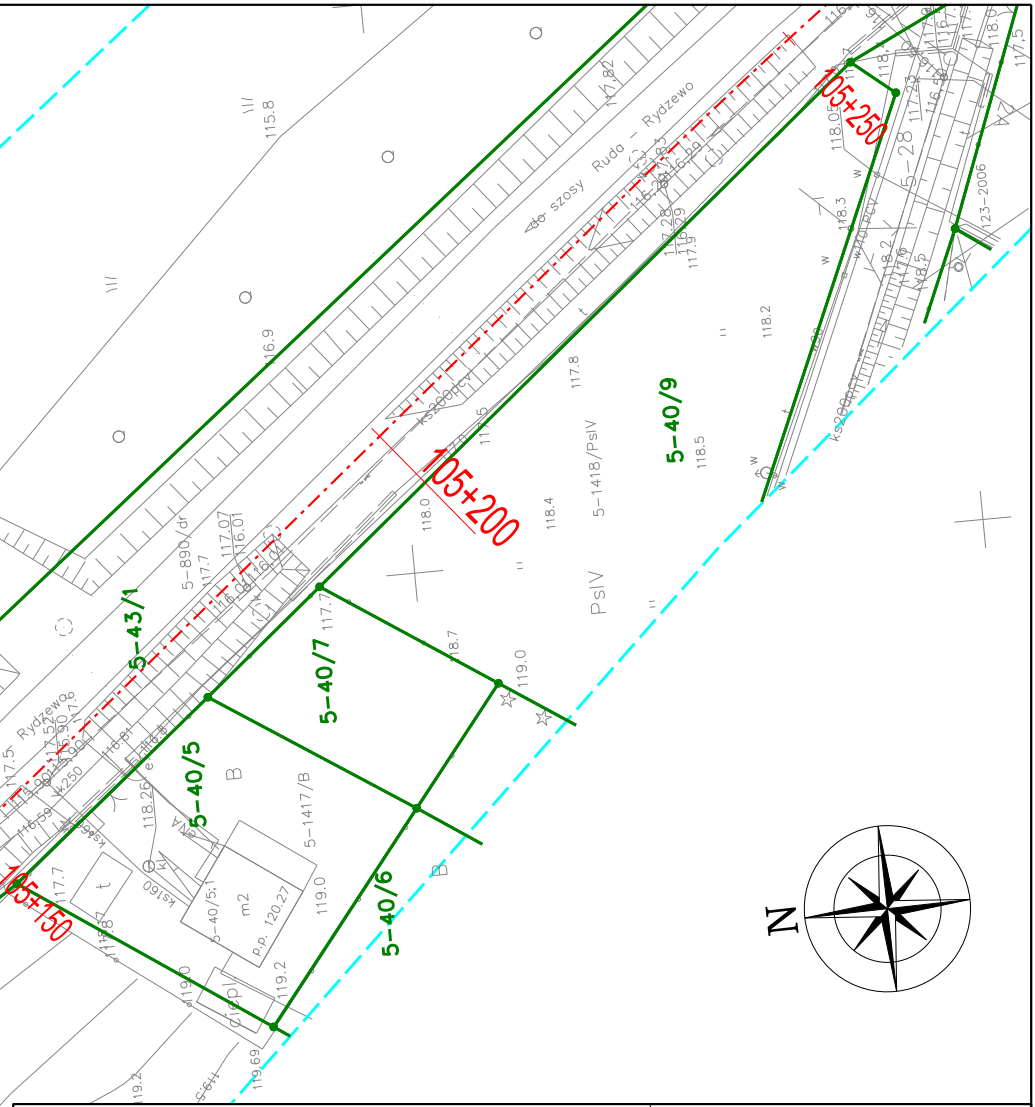

105+250
105+200
105+150
do szosy Ruda - Rydzewo
5-43/1
5-40/9
5-40/7
5-40/5
5-40/6
5-1418/PsIV
5-1417/B
5-890/dr
5-28
123-2006
PsIV
B
m2
p.p. 120,27
5-40/5.1
Rydzewo
N

Autor:

URBAN MEDIA

al. Niepodległości 13 m 73
02-653 Warszawa

Inwestor:

STOWARZYSZENIE WIELKIE
JEZIORA MAZURSKIE 2020
ul. Kolejowa 6; 11-730 Mikołajki

Tytuł projektu:

MAZURSKA PĘTLA ROWEROWA

Etap I - tzw. Północno - wschodni Trakt Rowerowy
Krainy Wielkich Jezior Mazurskich

Obszar opracowania: GMINA MIŁKI

Faza opracowania: PROJEKT STAŁEJ ORGANIZACJI RUCHU

Branża: DROGOWA

Nazwa rysunku: PLAN SYTUACYJNY

Data: 11.2017 r.

Nr rysunku: 2-97

Skala: 1:500

Zespół projektowy:

Branża	Stanowisko	Imię i nazwisko	Uprawnienia	Podpis
Drogowa	Projektant:	mgr inż. **Marcin ŁUKASIEWICZ**	Nr ewid. LOD/1092/POOD/09 *w specjalności drogowej*	
	Sprawdzający:	mgr inż. **Rafał URBAN**	Nr ewid. LUB/0184/PWOD/06 *w specjalności drogowej*	

Str.